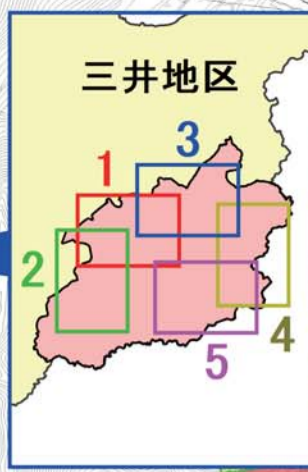
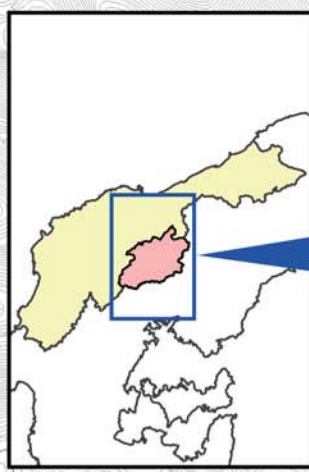


# 輪島市 土砂災害ハザードマップ 三井地区 2



## 地区の拠点となる指定避難所(指定緊急避難場所兼指定避難所)


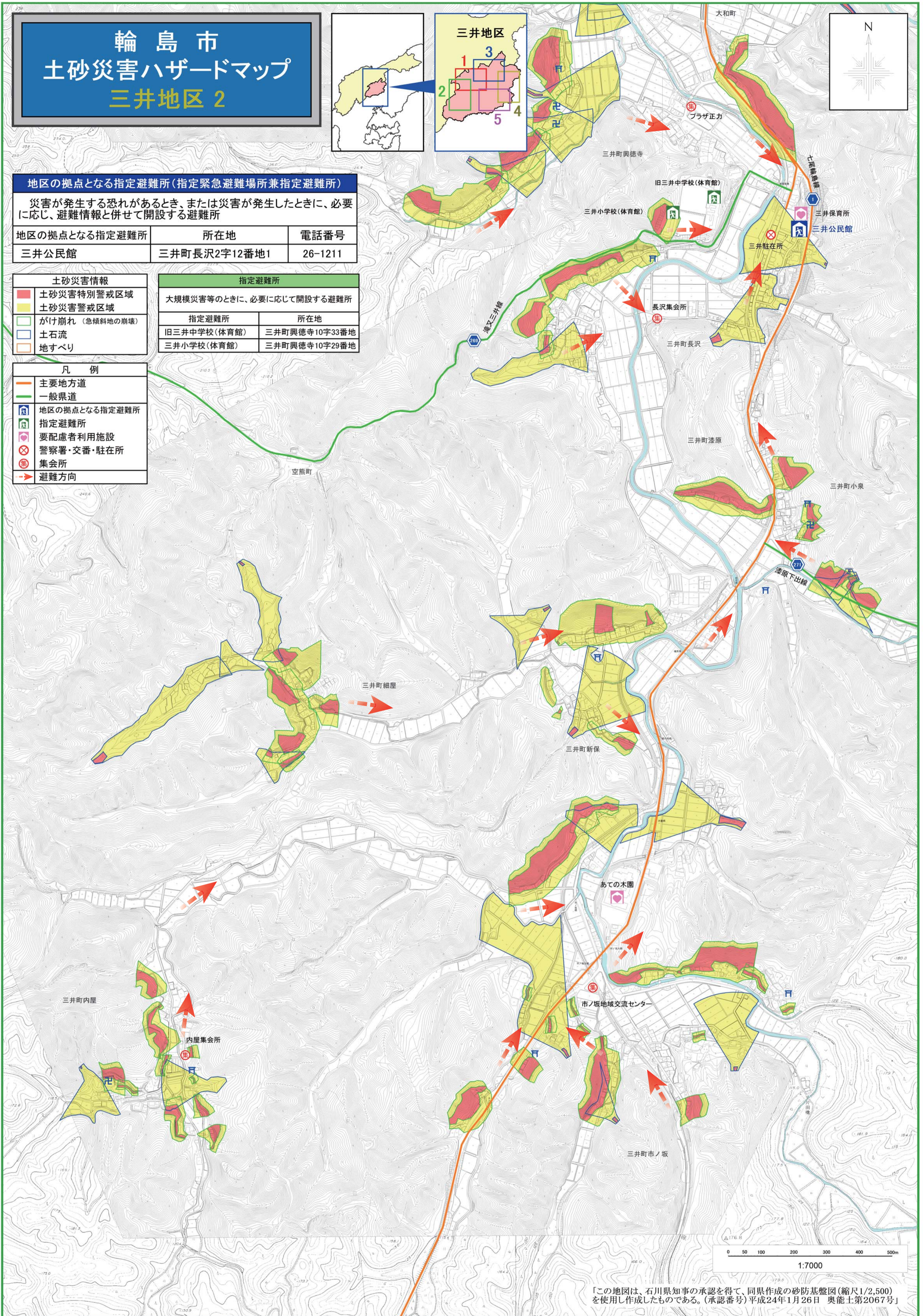
災害が発生する恐れがあるとき、または災害が発生したときに、必要に応じ、避難情報と併せて開設する避難所

地区の拠点となる指定避難所	所在地	電話番号
三井公民館	三井町長沢2字12番地1	26-1211

土砂災害情報	
<span style="color: red;">■</span>	土砂災害特別警戒区域
<span style="color: yellow;">■</span>	土砂災害警戒区域
<span style="color: green;">■</span>	がけ崩れ(急傾斜地の崩壊)
<span style="color: blue;">■</span>	土石流
<span style="color: orange;">■</span>	地すべり

指定避難所	
大規模災害等のときに、必要に応じて開設する避難所	
指定避難所	所在地
旧三井中学校(体育館)	三井町興徳寺10字33番地
三井小学校(体育館)	三井町興徳寺10字29番地

凡例	
<span style="color: orange;">—</span>	主要地方道
<span style="color: green;">—</span>	一般県道
	地区の拠点となる指定避難所
	指定避難所
	要配慮者利用施設
	警察署・交番・駐在所
	集会所
	避難方向



「この地図は、石川県知事の承認を得て、同県作成の砂防基盤図(縮尺1/2,500)を使用し作成したものである。(承認番号)平成24年1月26日 奥能士第2067号」