

輪島市 ため池災害ハザードマップ 栃木地区

※災害の状況によっては表示されている被害想定範囲以外においても浸水被害が発生する可能性がありますので注意が必要です。

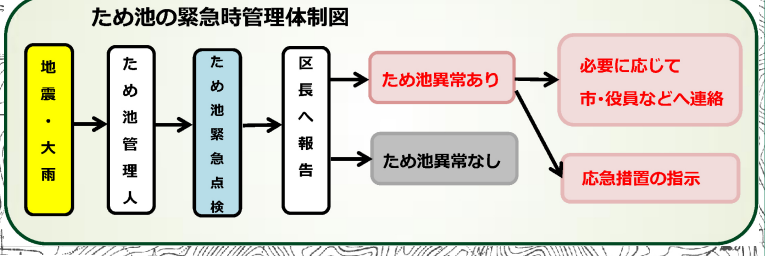
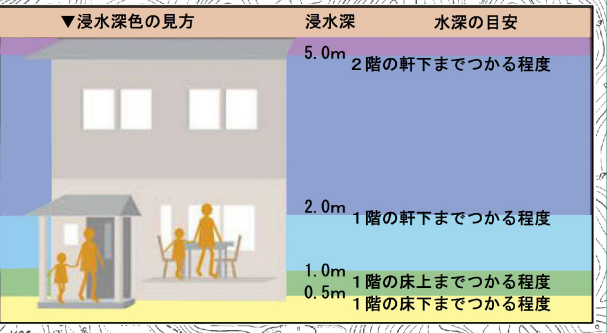
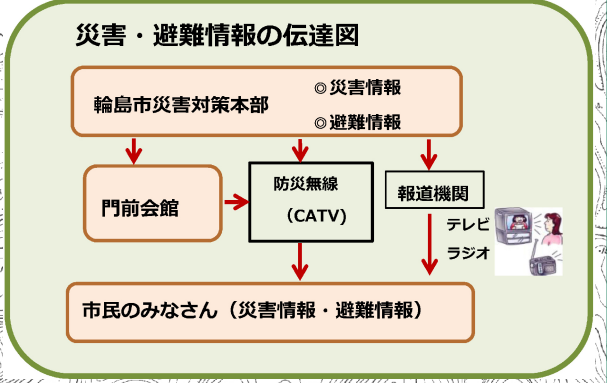
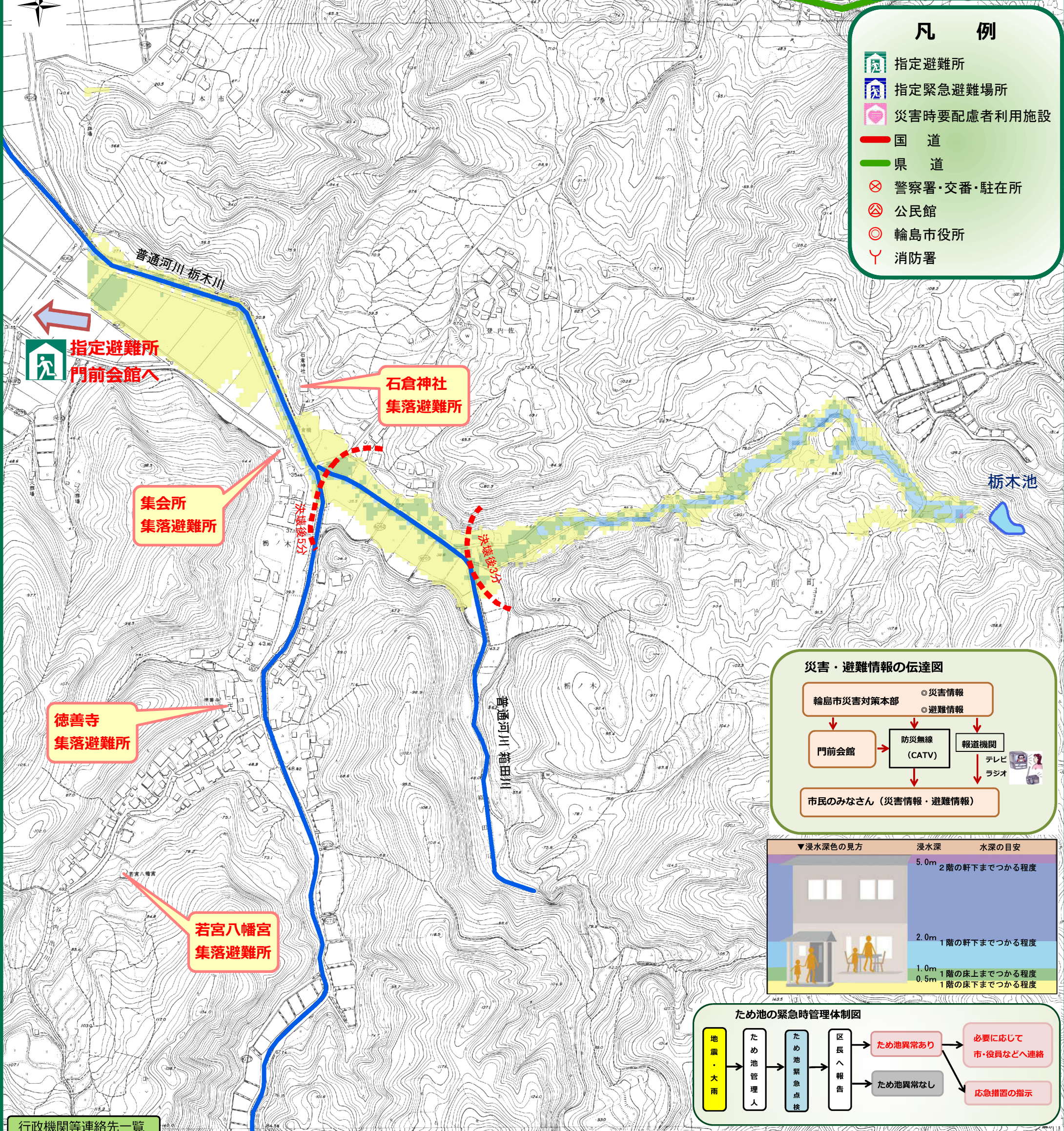
ため池災害情報

- ため池
- 浸水0.5m未満の区域
- 浸水0.5~1.0mの区域
- 浸水1.0~2.0mの区域
- 浸水2.0~5.0mの区域
- 浸水5.0m以上の区域
- 決壊後到達時間

凡例

- 指定避難所
- 指定緊急避難場所
- 災害時要配慮者利用施設
- 国道
- 県道
- 警察署・交番・駐在所
- 公民館
- 輪島市役所
- 消防署

0 50 100 200 300 400 500メートル



行政機関等連絡先一覧

| 名称 | 電話番号 | 名称 | 電話番号 |
|----------------|------------|--------------|-------------|
| 輪島警察署 110番 | 22-0110 | 停電・故障時(北陸電力) | 0120-837119 |
| 消防・救急 119番 | 消防署22-0327 | 輪島市上下水道課 | 22-2220 |
| 輪島市役所(代表) | 22-2211 | 奥能登土木総合事務所分室 | 26-2350 |
| 輪島市門前総合支所地域整備課 | 42-8722 | 奥能登農林総合事務所 | 26-2320 |
| 市立輪島病院 | 22-2222 | 防災行政無線の内容確認 | 0180-997911 |

指定避難所連絡先

| 指定避難所 | 所在地 | 電話番号 |
|-------------|--------------|---------|
| 門前会館 | 門前町走出6の92番地2 | 42-1906 |
| 門前中学校(体育館) | 門前町清水10の21番地 | 42-0260 |
| 門前高等学校(体育館) | 門前町広岡5の3番地 | 42-1161 |
| 門前東小学校(体育館) | 門前町清水1の68番地 | 42-0931 |